






**GRANICE**

	OBALNA LINIJA		PROSTOR OGRANIČENJA DO 50 m
	PROSTOR OGRANIČENJA DO 100 m		PROSTOR OGRANIČENJA DO 25 m

**PROSTORI / POVRŠINE ZA RAZVOJ I UREĐENJE  
RAZVOJ I UREĐENJE PROSTORA / POVRŠINA NASELJA**




	GRANICA GRAĐEVINSKOG PODRUČJA NASELJA
--	---------------------------------------



izgrađeno / neizgrađeno / neuređeno



			GRAĐEVINSKO PODRUČJE NASELJA PRETEŽITO MJEŠOVITA NAMJENA
			GOSPODARSKA NAMJENA - UGOSTITELJSKO-TURISTIČKA U NASELJU

**RAZVOJ I UREĐENJE PROSTORA / POVRŠINA IZVAN NASELJA**

izgrađeno / neizgrađeno / neuređeno

		GOSPODARSKA NAMJENA - UGOSTITELJSKO TURISTIČKA T1 - HOTEL, T3 - KAMP
		GOSPODARSKA NAMJENA - UGOSTITELJSKO TURISTIČKA OBVEZNO ZELENILU ZONE

	REKREACIJSKA NAMJENA R - REKREACIJA BEZ IZGRADNJE
	SPORTSKO-REKREACIJSKA NAMJENA R6u - UREĐENA PLAŽA, R6p - PRIRODNA PLAŽA

	REKREACIJA NA MORU
	ZONA MOGUĆE KOREKCIJE OBALNE LINIJE

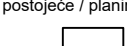
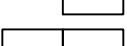
**PODRUČJA POSEBNIH OGRANIČENJA U KORIŠTENJU  
KRAJOBRAZ**

	OČUVANJE PRIRODNE OBALE
--	-------------------------

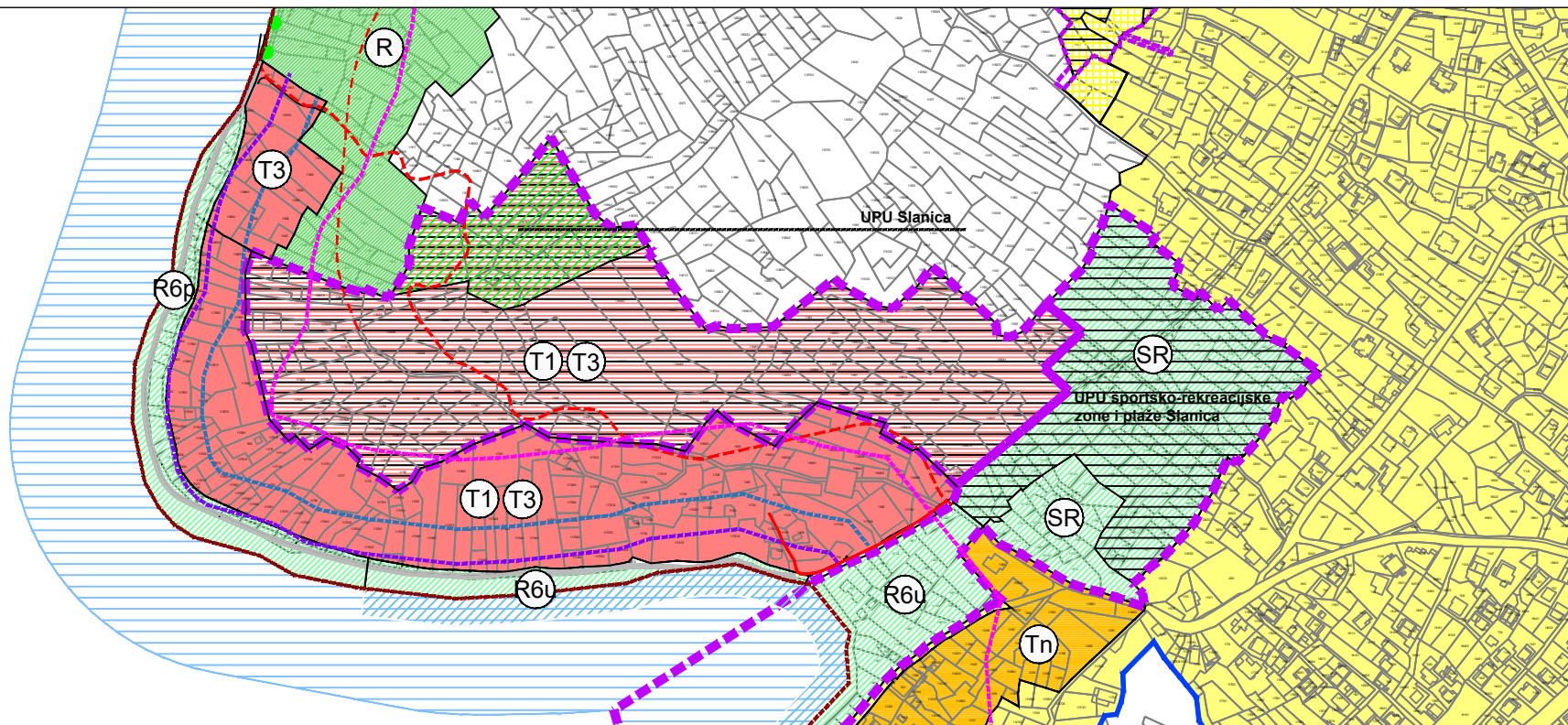
**PODRUČJA I DIJELOVI PRIMJENE PLANSKIH MJERA  
ZAŠTITE**

	OBUHVAAT URBANISTIČKOG PLANA UREĐENJA
--	---------------------------------------

**CESTOVNI PROMET**

	TRASA PROMETNICE U ISTRAŽIVANJU
	NERAZVRSTANA CESTA

	KOLNO-PJEŠAČKE POVRŠINE
--	-------------------------



# VIII. IZMJENE I DOPUNE PROSTORNOG PLANA UREĐENJA OPĆINE MURTER - KORNATI 4. GRAĐEVINSKO PODRUČJE IZDVOJENE NAMJENE

**(prijedlog plana za javnu raspravu)**

Županija:	ŠIBENSKO - KNINSKA
Općina:	Murter - Kornati
Naziv prostornog plana:	VIII. IZMJENE I DOPUNE PROSTORNOG PLANA UREĐENJA OPĆINE MURTER - KORNATI
Naziv kartografskog prikaza:	GRAĐEVINSKO PODRUČJE NASELJA MURTER - izvod
Broj kartografskog prikaza:	4.1.
Mjerilo kartografskog prikaza:	1:5000
Odluka o izradi prostornog plana: Službeni glasnik Općine Murter - Kornati (5/2020)	Odluka općinskog vijeća o donošenju plana:
Objava javne rasprave:	Javni uvid održan:
Pečat tijela odgovornog za provođenje javne rasprave:  M.P.	Odgovorna osoba za provođenje javne rasprave:  ..... Melanija Turčinov Rameša, dipl. iur.
Pravna osoba koja je izradila plan:	zona kvadrat d.o.o., Prilaz zagrebačkoj cesti 5, Zagreb
Pečat pravne osobe koja je izradila plan:  M.P.	..... Direktorica : Željka Kajfeš, dipl.ing.arh.
Stručni tim u izradi plana: Željka Kajfeš, dipl.ing.arh.- ovlaštena arhitektica urbanistica Ana Staničić, dipl.ing.arh.- ovlaštena arhitektica urbanistica Branka Mamula, mag.ing.arch. Ana Brajko, mag.ing.arch.	
Odgovorni voditelj izrade plana :	Željka Kajfeš, ovlaštena arhitektica urbanistica
Pečat općinskog vijeća:  M.P.	Predsjednik općinskog vijeća:  ..... Edo Juraga
Istovjetnost prostornog plana s izvornikom ovjerava:  .....	Pečat nadležnog upravnog tijela:  M.P.