






KAZALO:

-  GRANICA OBUHVATA DPU-a
-  JAVNA I DRUŠTVENA NAMJENA
D3-PREDŠKOLSKA, D6-KULTURNA, D7-VJERSKA
-  JAVNE ZELENE POVRŠINE
Z1-JAVNI PARK
-  JAVNO PARKIRALIŠTE
-  ULICE I KOLNOPJEŠAČKE POVRŠINE



Županija: ŠIBENSKO-KNINSKA	
Općina: MURTER-KORNATI	
Naziv prostornog plana: IZMJENE I DOPUNE DETALJNOG PLANA UREĐENJA PODRUČJA SV. MIHOVIL	
Naziv kartografskog prikaza: DETALJNA NAMJENA POVRŠINA	
Broj kartografskog prikaza: 1.	Mjerilo kartografskog prikaza: 1:1000
Odluka o izradi: Službeni glasnik Općine Murter-Kornati 7/18, 3/19	Odluka o donošenju: Službeni glasnik Općine Murter-Kornati 2/20
Javna rasprava objavljena: U Slobodnoj Dalmaciji, 28.7.2019.	Javni uvid održan: od 6.8.2019. do 14.8.2019.
Pečat tijela odgovornog za provođenje javne rasprave:	Odgovorna osoba za provođenje javne rasprave: Luka Ježina, mag. oec., v.d.
Suglasnost na plan prema članku 108. Zakona o prostornom uređenju (Narodne novine, 153/13, 65/17, 114/18, 39/19, 98/19): Klasa: 350-02/19-14/7, Ur.broj: 531-06-1-20-5, Datum: 29.01.2020.	
Pravna osoba koja je izradila plan: <div style="text-align: right;">AKTERACIJA Akteracija d.o.o. - Zagreb</div>	
Pečat pravne osobe koja je izradila plan:	Odgovorna osoba: Ivan Kapović, mag.ing.arch.
Voditelj izrade plana: Ivan Kapović, mag.ing.arch.	
Stručni tim u izradi plana: 1. Ivan Kapović, mag.ing.arch. 2. Nina Kelava, dipl.ing.arh. 3. Petar Cigetić, i.g.	
Pečat Općinskog vijeća:	Predsjednik Općinskog vijeća: Edo Juraga
Istovjetnost ovog plana s izvornikom ovjerava:	Pečat nadležnog tijela: