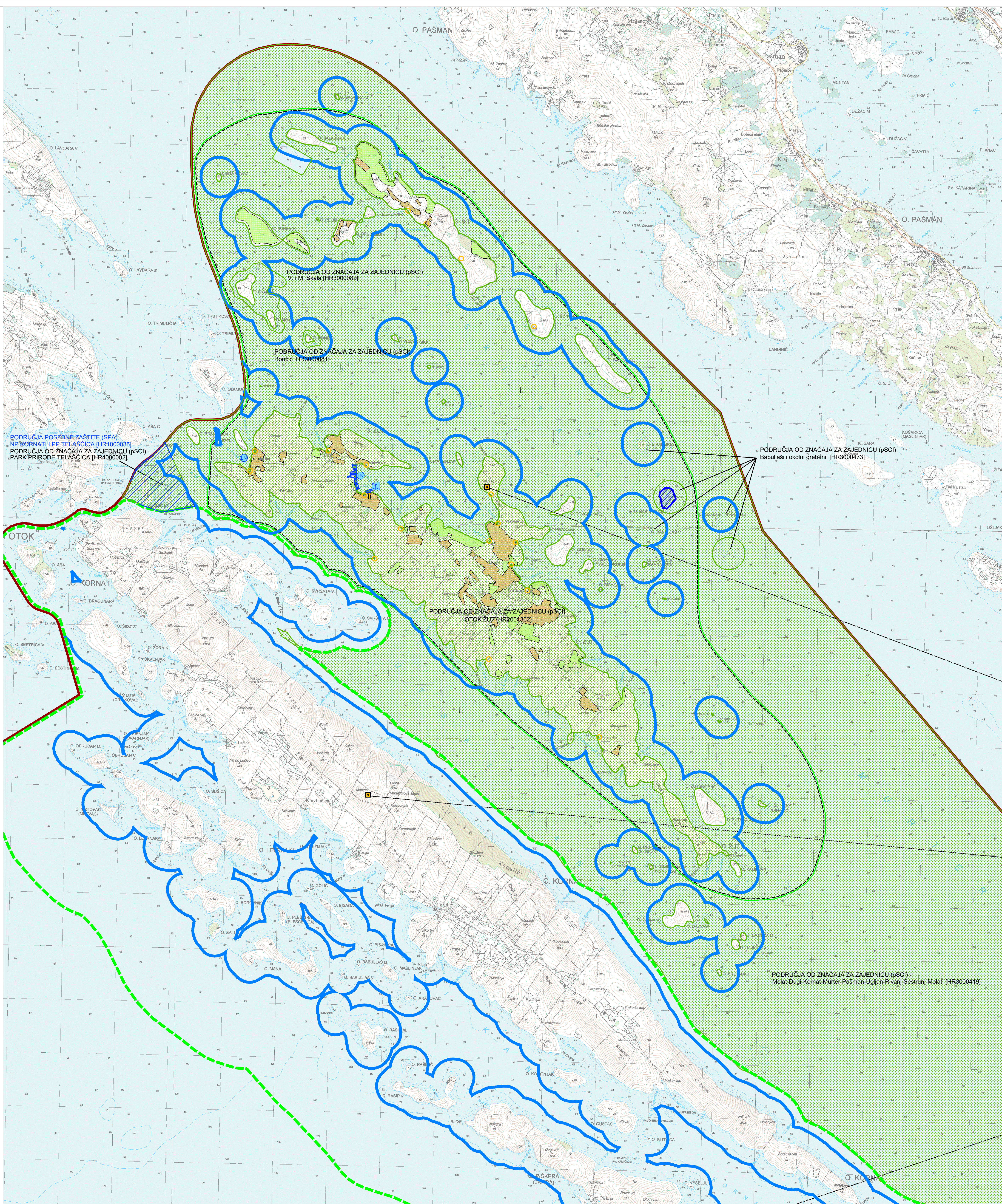



TUMAČ ZNAKOVLJA

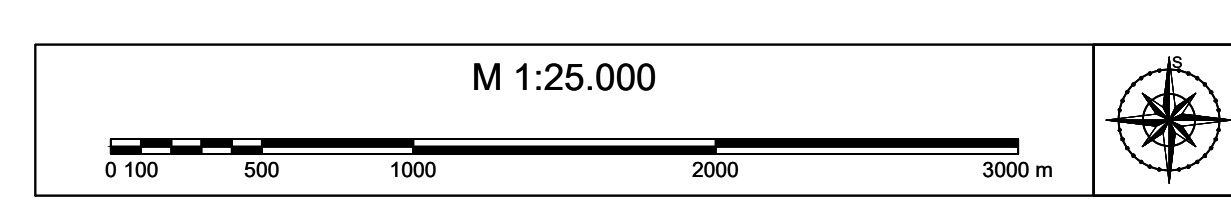
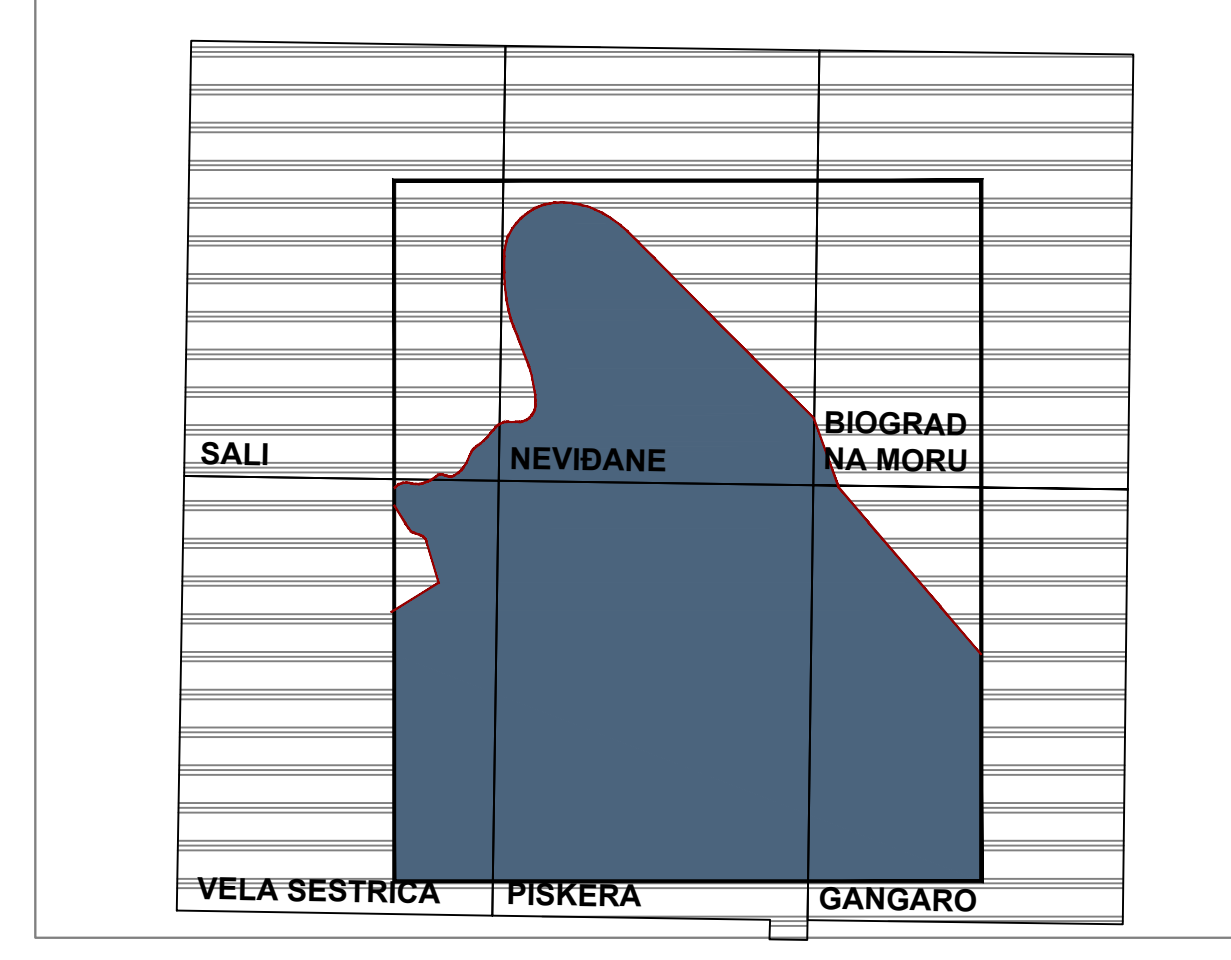
- GRANICE**  
**TERITORIJALNE I STATISTIČKE GRANICE**
- ŽUPANIJSKA GRANICA
  - GRANICA OPĆINE
  - GRANICA ZOP-a
- SUSTAV SREDIŠNJIH NASELJA I RAZVOJNIH SREDIŠTA**  
**SUSTAV NASELJA**
- OSTALA NASELJA TRADICIJSKE NASEOBINE NA OTOCIMA (PODRUČJE IZRADE PROGRAMA SANACIJE)
- PROSTORI I POVRŠINE ZA RAZVOJ I UREĐENJE RAZVOJ I UREĐENJE PROSTORA NASELJA**
- IZDOJENI DIO GRAĐEVINSKOG PODRUČJA - IZGRADENI DIO - PRETEŽITO UGOSTITELJSKE NAMJENE
- OSTALE POVRŠINE**
- VRJEDNO OBRAĐIVO TLO OBRAĐIVO ZEMLJIŠTE (MASLINICI, VINOGRADI, VOĆNJACI)
  - ZAŠTITNA ŠUMA ZAŠTITA TLA
- PROMET**  
**POMORSKI PROMET**
- LUČKO PODRUČJE
  - MORSKA LUKA OTVORENA ZA JAVNI PROMET - LOKALNOG ZNAČAJA
  - privezište za gospodarsko korištenje
  - MORSKE LUKE POSEBNE NAMJENE
  - LUKA NAUČIČKOG TURIZMA
- PODRUČJA POSEBNIH UVJETA KORIŠTENJA**  
**ZAŠTITNI DIOJEVI PRIRODE**
- NACIONALNI PARK KORNATI
  - ZAŠTITNI KRAJOLIK (PRIJEDLOG PROŠIRENJA ZAŠTITE ŽUTSKO SITSKE OTOČKE SKUPINE) OBEVZA IZRADE PROSTORNOG PLANA PODRUČJA POSEBNIH OBLIJEŽJA
- PODRUČJA POSEBNIH OGRANIČENJA U KORIŠTENJU MORE**
- MORE I. KATEGORIJE
  - NEOZNAČENA PLUČINA NA PLOVNOM PUTU
- PODRUČJA PRIMJENE POSEBNIH MJERA UREĐENJA I ZAŠTITE**  
**PODRUČJA I DIOJEVI PRIMJENE PLANSKIH MJERA ZAŠTITE**
- OBUHVAAT OBEVZE IZRADE PROSTORNOG PLANA PODRUČJA POSEBNIH OBLIJEŽJA
- JAVNE TELEKOMUNIKACIJE**
- RADIO RELEJNA VEZA
  - BAZNA RADIJSKA POSTAJA
- PODRUČJA EKOLOŠKE MREŽE**  
**PODRUČJA OČUVANJA ZNAČAJNA ZA PTICE (POP)**
- PODRUČJA POSEBNE ZAŠTITE (SPA)
  - NP KORNATI I PP TELAŠICA (HR1000035)
- PODRUČJA OČUVANJA ZNAČAJNA ZA VRSTE I STANIŠNE TIPOVE (POVS)**
- PODRUČJA OD ZNAČAJA ZA ZAJEDNICU (pSCI)
  - V. I.M. SKALA (HR3000082)
  - RONČIĆ (HR3000081)
  - PARK PRIRODE TELAŠICA (HR4000002)
  - BABULJAŠI I OKOLNI GREBENI (HR3000473)
  - OTOK ŽUT (HR2001362)
  - J. MOLAT-DUGI-KORNAT-MURTER-PASMAN-UGLJAN-RIVANJ-SESTRUNJ-MOLAT (HR3000419)



IZMJENE I DOPUNE  
 PROSTORNOG PLANA UREĐENJA  
 OPĆINE MURTER-KORNATI



VEZA LISTOVA TOPOGRAFSKE KARTE (TK25)



Županija: ŠIBENSKO-KNINSKA ŽUPANIJA Općina: MURTER - KORNATI	
Naziv prostornog plana: IZMJENE I DOPUNE PROSTORNOG PLANA UREĐENJA OPĆINE MURTER-KORNATI PRIJEDLOG PLANA ZA JAVNU RASPRAVU	
Naziv kartografskog prikaza: UVJETI ZA KORIŠTENJE, UREĐENJE I ZAŠTITU PROSTORA	
Mjerna kartografskog prikaza: SA Štampa i izdava: Murter-Kornati Službeni vjesnik Šibensko-kninske županije 0113, 0613, 1414 Javni uvid (I) od 03. 03. 2013. do 03. 03. 2013. www.murter.hr Javni uvid (II) od 11. 07. 2013. do 11. 07. 2013. www.murter.hr Javni uvid (III) od 22. 07. 2013. do 30. 07. 2013. 13. 07. 2013. - Službeni glasnik	Mjerna kartografskog prikaza: 1:25.000 Štampa i izdava: Murter-Kornati Službeni vjesnik Šibensko-kninske županije / Javni uvid (I) od 03. 03. 2013. do 03. 03. 2013. Javni uvid (II) od 11. 07. 2013. do 11. 07. 2013. Javni uvid (III) od 22. 07. 2013. do 30. 07. 2013. 13. 07. 2013. - Službeni glasnik
Petat ljeta odgovornog za provođenje javne rasprave:	Odgovorna osoba za provođenje javne rasprave:
Mladijevac na Plan prema članku 94. Zakona o prostornom uređenju i gradnji (NN 75/07, 38/09, 55/11, 90/11, 50/12)	MELANIJA TURČINOVIĆ RAMEŠIĆ, dipl.inj.
Suglasnost na Plan prema članku 97. Zakona o prostornom uređenju i gradnji (NN 75/07, 38/09, 55/11, 90/11, 50/12)	Suglasnost na Plan prema članku 97. Zakona o prostornom uređenju i gradnji (NN 75/07, 38/09, 55/11, 90/11, 50/12)
Priborna osoba koja je izradila Plan: URBANISTIČKI INSTITUT HRVATSKE d.o.o. ZAGREB	Odgovorna osoba:
Petat pravne osobe koja je izradila Plan:	odgovorna osoba:
odgovorna voditelj izrade nacrtu prijedloga dokumenta prostornog uređenja:	inž. sc. Ninoslav Đuđer, dipl.ing. arh.
IZRAĐIVAČ: YERDEZIA MIROVČIĆ BERKOVIC, dipl.ing. arh.	odgovorna voditelj izrade nacrtu prijedloga dokumenta prostornog uređenja:
Štampa i izdava: Murter-Kornati Službeni vjesnik Šibensko-kninske županije 0113, 0613, 1414 Javni uvid (I) od 03. 03. 2013. do 03. 03. 2013. www.murter.hr Javni uvid (II) od 11. 07. 2013. do 11. 07. 2013. www.murter.hr Javni uvid (III) od 22. 07. 2013. do 30. 07. 2013. 13. 07. 2013. - Službeni glasnik	Štampa i izdava: Murter-Kornati Službeni vjesnik Šibensko-kninske županije / Javni uvid (I) od 03. 03. 2013. do 03. 03. 2013. Javni uvid (II) od 11. 07. 2013. do 11. 07. 2013. Javni uvid (III) od 22. 07. 2013. do 30. 07. 2013. 13. 07. 2013. - Službeni glasnik
Petat Obćinskog vijeća:	Predsjednik Obćinskog vijeća:
Izobavština ovog prostornog plana s izvornikom odjeva:	Edo Juraga
Ime, prezime, pozicija:	Petat nadležnog tijela: