

TUMAČ ZNAKOVLJA

GRANICE TERITORIJALNE I STATISTIČKE GRANICE

- ŽUPANIJSKA GRANICA
- GRANICA OPĆINE
- GRANICA NASELJA
- GRANICA ZOP-a

OSTALE GRANICE

- GRADEVINSKO PODRUČJE - IZGRAĐENI DIO
- GRADEVINSKO PODRUČJE - NEIZGRAĐENI DIO

PROSTORI I POVRŠINE ZA RAZVOJ I UREĐENJE RAZVOJ I UREĐENJE PROSTORA NASELJA PRETEŽITO MJEŠOVITE NAMJENE

- GRADEVINSKO PODRUČJE - IZGRAĐENI DIO
- GRADEVINSKO PODRUČJE - NEIZGRAĐENI DIO IZDVOJENE NAMJENE
- GOSPODARSKA NAMJENA - UGOSTITELJSKO TURISTIČKA U NASELJU
- JAVNA I DRUŠTVENA NAMJENA
- JAVNE ZELENE POVRŠINE - JAVNI PARK
- SPORTSKO-REKREACIJSKA NAMJENA

RAZVOJ I UREĐENJE PROSTORA - IZDVOJENO GRADEVINSKO PODRUČJE IZVAN NASELJA

- GOSPODARSKA NAMJENA - UGOSTITELJSKO-TURISTIČKA
- GOSPODARSKA NAMJENA - HRIFE
- ŠPORTSKO-REKREACIJSKA NAMJENA

OSTALE POVRŠINE

- GROBLJE
- BENZINSKA POSTAJA
- IZDVOJENO PARKIRANJE UZ ULICU
- ŠPORTSKO-REKREACIJSKA NAMJENA
- OČUVANJE PRIRODNE OBALE
- ARHEOLOŠKI PARK
- MARIKULTURA - UZGAJ ŠKOLJKAŠA
- VRJEDNO OBRADIVO TLO (VRJEDNA POLJA)
- OSTALA OBRADIVA TLA (MASLINICI, VINOGRADI, VOĆNJACI)
- ZAŠTITNA ŠUMA (ZAŠTITA NASELJA I TLA)
- ŠUMA POSEBNE NAMJENE (REKREACIJSKE ŠUME)
- OSTALO POLJOPRIVREDNO I ŠUMSKO ZEMLJIŠTE (PAŠNJACI)
- REKREACIJA NA MORU
- ZONA MOGUĆE KOREKCIJE OBALNE LINIJE

PROMET

CESTOVNI PROMET

- DRŽAVNA CESTA
- ŽUPANIJSKA CESTA
- PARK GARAŽA
- PARKIRALIŠTE

POMORSKI PROMET

- LUČKO PODRUČJE
- MORSKA LUKA OTVORENA ZA JAVNI PROMET - LOKALNOG ZNAČAJA
 - iskrajno mjesto za ribarske brodove
 - komunalni vez
 - privezište
 - privezište za gospodarsko korištenje
 - sidište

MORSKE LUKE POSEBNE NAMJENE

- LUKA NAUTIČKOG TURIZMA
- BRODOGRADIŠTE DRVENIH BRODOVA

PODRUČJA POSEBNIH UVJETA KORIŠTENJA ARHEOLOŠKA BAŠTINA

- ARHEOLOŠKO PODRUČJE
- ARHEOLOŠKI POJEDINAČNI LOKALITET - KOPNENI
- ARHEOLOŠKI POJEDINAČNI LOKALITET - PODMORSKI

POVIJESNA GRADITELJSKA CJELINA

- SEOSKA NASELJA
- POVIJESNI SKLOP I GRADEVINA
 - GRADITELJSKI SKLOP
 - CIVILNA GRADEVINA
 - SAKRALNA GRADEVINA
 - ARHEOLOŠKI PARK

PODRUČJA POSEBNIH OGRANIČENJA U KORIŠTENJU KRAJOBRAZ

- VRJEDNO PODRUČJE MODRAVSKO-PIROVAČKOG KANALA - PRIRODNI KRAJOBRAZ
- OSOBITO VRJEDAN PREDJEL - KULTIVIRAN KRAJOBRAZ
- TOČKE I POTEZI ZNAČAJNI ZA PANORAMSKE VRJEDNOSTI KRAJOBRAZ
- VRJEDNO PODRUČJE MURTERSKIH ŠKOJA
- OČUVANJE PRIRODNOG IZGLED A OBALE

MORE

- MORE II. KATEGORIJE

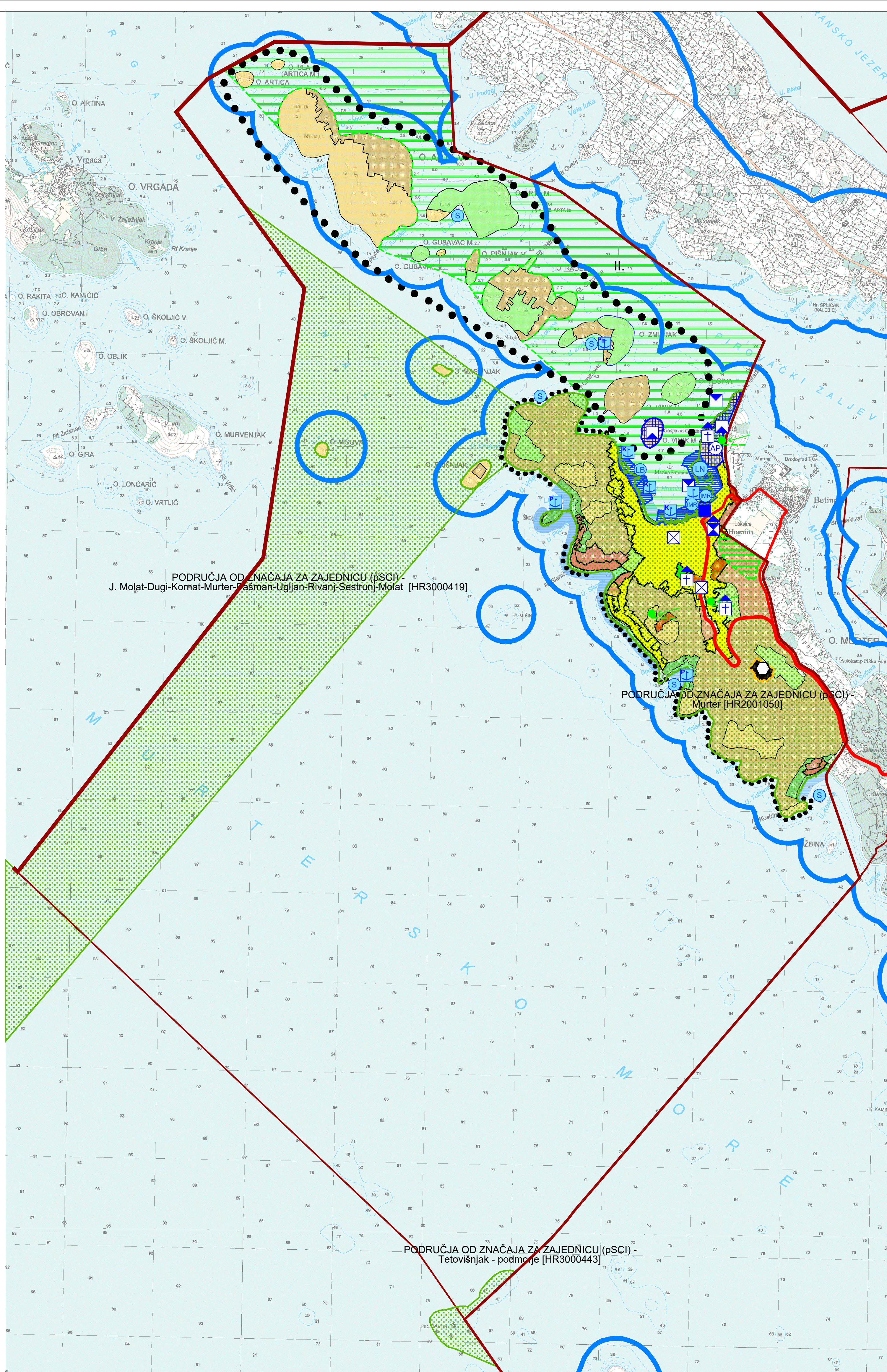
PODRUČJA PRIMJENE POSEBNIH MJERA UREĐENJA I ZAŠTITE ZAŠTITA POSEBNIH VRJEDNOSTI I OBIKLJEŽJA

- SANACIJA NEUREĐENOG ODLAGALIŠTA OTPADA

PODRUČJA EKOLOŠKE MREŽE

PODRUČJA OČUVANJA ZNAČAJNA ZA VRSTE I STANIŠNE TIPOVE (POVS)

- PODRUČJA OD ZNAČAJA ZA ZAJEDNICU (pSCI)
 - J. MOLAT-DUGI-KORNAT-MURTER-PAŠMAN-UGLIJAN-RIVANJ-SESTRUNJ-MOLAT [HR3000419]
 - MURTER [HR2001050]
 - TETVIŠNJAK - PODMORJE [HR3000443]

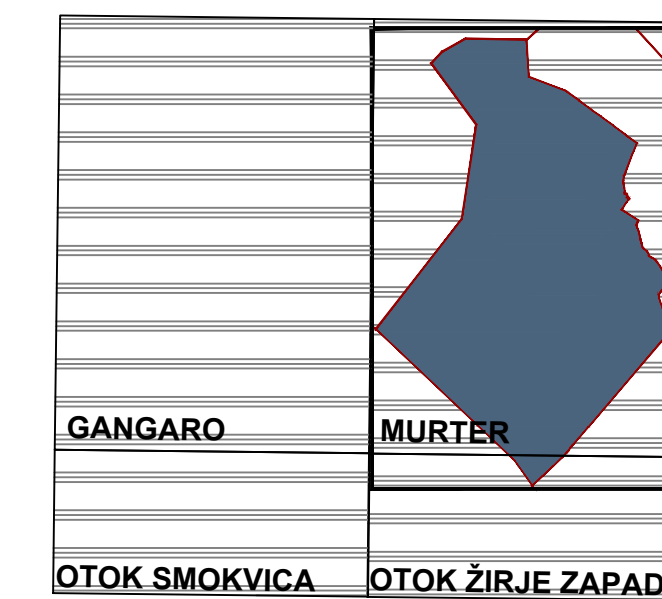


IZMJENE I DOPUNE PROSTORNOG PLANA UREĐENJA OPĆINE MURTER-KORNATI

NOSITELJ IZRADE PLANA
OPĆINA MURTER-KORNATI
JEDINSTVENI UPRAVNI ODJEL

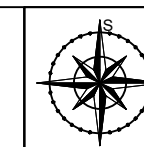
STRUČNI IZRAĐIVAČ
URBANISTIČKI INSTITUT HRVATSKE d.o.o.

VEZA LISTOVA TOPOGRAFSKE KARTE (TK25)



M 1:25.000

0 100 500 1000 2000 3000 m



Županija: ŠIBENSKO-KNINSKA ŽUPANIJA	
Općina: OPĆINA MURTER - KORNATI	
Naziv prostornog plana: IZMJENE I DOPUNE PROSTORNOG PLANA UREĐENJA OPĆINE MURTER-KORNATI PRIJEDLOG PLANA ZA JAVNU RASPRAVU	
Naziv kartografskog prikaza: UVJETI ZA KORIŠTENJE, UREĐENJE I ZAŠTITU PROSTORA	
Broj kartografskog prikaza: 5B	Mjerilo kartografskog prikaza: 1:25.000
Odluka o izradi Plana: Službeni vjesnik Šibensko-kninske županije 01/13, 06/13, 14/14 www.murter.hr, Slobodna Dalmacija	
Odluka Općinskog vijeća o donošenju Plana: Službeni vjesnik Šibensko-kninske županije /	
Javna rasprava (I): 08. 03. 2013. - www.mgipu.hr; 11. 03. 2013. - www.murter.hr, Slobodna Dalmacija	Javni uvidi (I) održan od 19. 03. 2013. do 26. 03. 2013. Javni uvidi (II) održan od 22. 07. 2013. do 30. 07. 2013.
Javna rasprava (II): 11. 07. 2013. - www.mgipu.hr, www.murter.hr; 13. 07. 2013. - Slobodna Dalmacija	Javni uvidi (II) održan od 22. 07. 2013. do 30. 07. 2013.
Pečat tijela odgovornog za provođenje javne rasprave:	Odgovorna osoba za provođenje javne rasprave: MELANIJA TURČIČNOV RAMEŠA, dipl. iur.
Mišljenje na Plan prema članku 94. Zakona o prostornom uređenju i gradnji (NN 76/07, 38/09, 55/11, 90/11, 50/12):	
Suglasnost na Plan prema članku 97. Zakona o prostornom uređenju i gradnji (NN 76/07, 38/09, 55/11, 90/11, 50/12):	
Pravna osoba koja je izradila Plan: URBANISTIČKI INSTITUT HRVATSKE d.o.o. ZAGREB	
Pečat pravne osobe koja je izradila Plan:	Odgovorna osoba: mr.sc. Ninoslav Dusper, dipl. ing. arh.
Odgovorni voditelj izrade nacrt a prijedloga dokumenta prostornog uređenja: TEREZJA MIRKOVIĆ BERKOVIC, dipl. ing. arh.	
Svrha i m u izradi Plana: 1. Terezi ja Mirković Berković, dipl. ing. arh. 2. Lovorka Sviben, dipl. ing. arh. 3. Daliborka Panković, grad. ieb. 4. Nikola Adrović, dipl. ing. arh.	
5. Deen Vučić, ing. geod. 6. Karlo Željčević, mag. oecol. et. prot. nat. mag. ing. agr. 7. Marjan Prusa, dipl. iur. 8. Juraj Dusper, dipl. oecol.	
Broj radnog naloga: 10224 • Broj Plana: 1386	Godina izrade: 2015.-2017.
Pečat Općinskog vijeća:	Predsjednik Općinskog vijeća: Edo Juraga
Istovjetnost ovog prostornog plana s izvornikom ovjerava:	Pečat nadležnog tijela:
(ime, prezime, potpis)	