

# TUMAČ ZNAKOVLJA

## GRANICE TERITORIJALNE I STATISTIČKE GRANICE

- ŽUPANIJSKA GRANICA
- GRANICA OPĆINE
- GRANICA NASELJA

## PODRUČJA I DIJELOVI PRIMJENE PLANSKIH MJERA ZAŠTITE

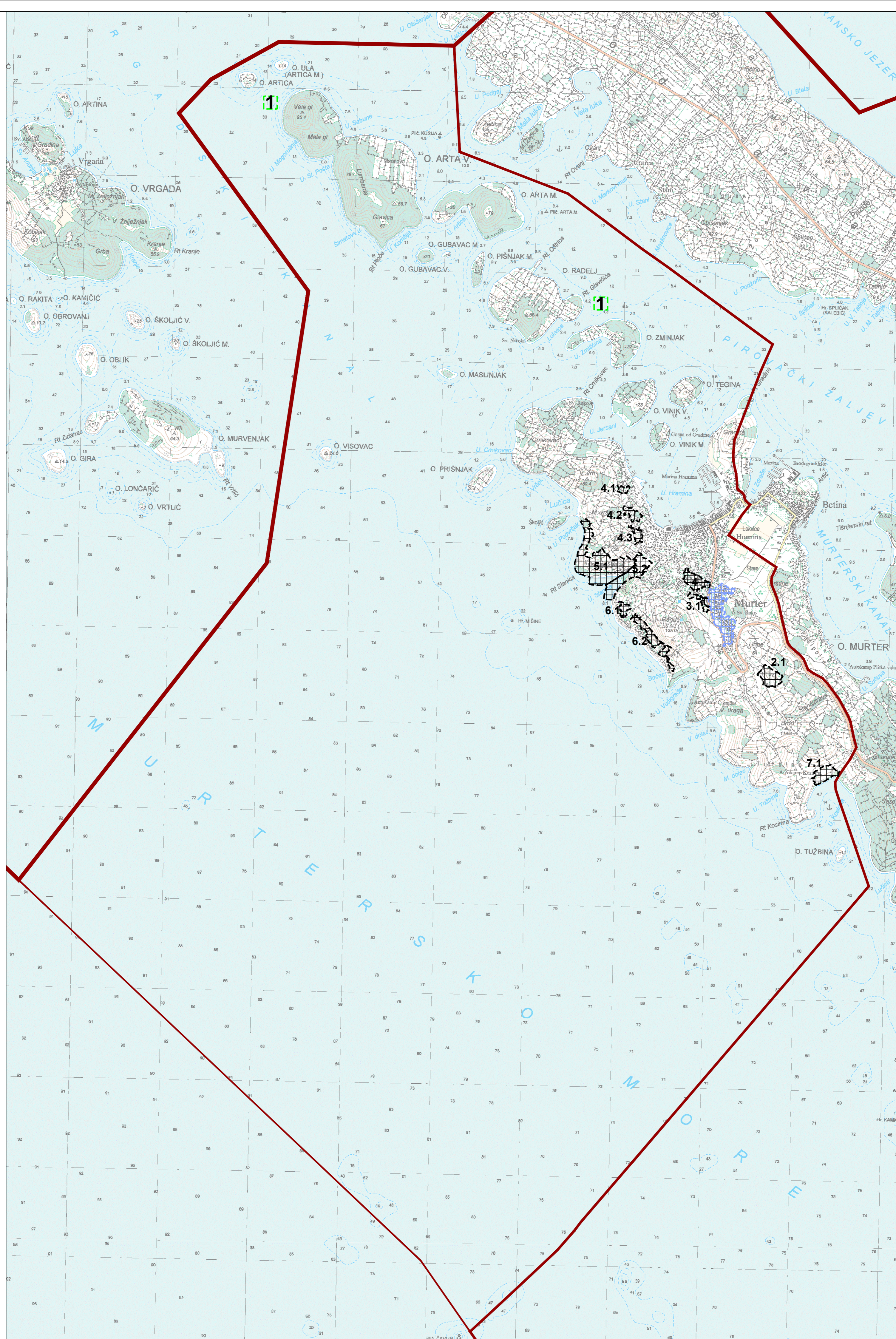
- OBUHVAAT IZRADE URBANISTIČKOG PLANA UREĐENJA**
- 2.1 UPU POSLOVNE ZONE HRIFE
- 3.1 UPU JUŽNO OD SV. MIHOVILA
- 4.1 UPU JERSANI
- 4.2 UPU LAJCI 1
- 4.3 UPU LAJCI 2
- 5.1 UPU SLANICA
- 5.2 UPU ŠPORTSKO-REKREACIJSKE ZONE SLANICA
- 6.1 UPU PODRADUČ - SLANICA
- 6.2 UPU PODRADUČ
- 7.1 UPU KOSIRINA

- OBUHVAAT VAŽEĆEG DETALJNOG PLANA UREĐENJA**
- 4 DPU SV. MIHOVIL

- ZAHVAT POTREBNE PROVEDBE PROCJENE UTJECAJA NA OKOLIŠ**
- 1 UTVRĐIVANJE ZONA ZA AKVAKULTURU

- ZAHVAT OBVEZNE IZRADE KONZERVATORSKE PODLOGE STARO SELO MURTER**

**\*NAPOMENA**  
 Na kartografskom prikazu 6.A PODRUČJA I DIJELOVI PRIMJENE PLANSKIH MJERA ZAŠTITE obuhvaat obvezne izrade urbanističkog plana uređenja - 11. LUKA NAUČITKOG TURIZMA - MARINA U UVALI PODRAZANJ I NA OTOKU ŽUT SE UKIDA/ pa se i kartografski prikaz 6.A ukida, a kartografski prikaz 6.B postaje 6.



# IZMJENE I DOPUNE PROSTORNOG PLANA UREĐENJA OPĆINE MURTER-KORNATI

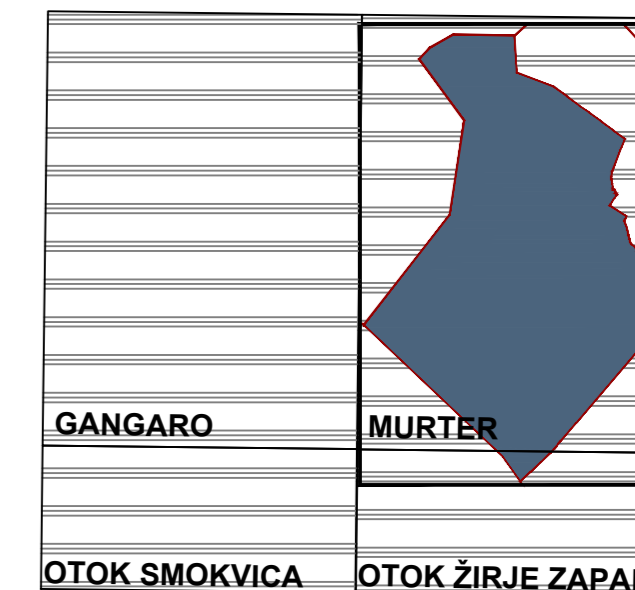


NOSITELJ IZRADE PLANA  
 OPĆINA MURTER-KORNATI  
 JEDINSTVENI UPRAVNI ODJEL

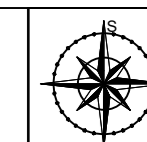
STRUČNI IZRADIVAČ  
 URBANISTIČKI INSTITUT HRVATSKE d.o.o.



## VEZA LISTOVA TOPOGRAFSKE KARTE (TK25)



M 1:25.000



Županija: ŠIBENSKO-KNINSKA ŽUPANIJA Općina: <b>OPĆINA MURTER - KORNATI</b>	
Naziv prostornog plana: <b>IZMJENE I DOPUNE PROSTORNOG PLANA UREĐENJA OPĆINE MURTER-KORNATI</b> <b>PRJEDLOG PLANA ZA JAVNU RASPRAVU</b>	
Naziv kartografskog prikaza: <b>PODRUČJA I DJELOVI PRIMJENE PLANSKIH MJERA ZAŠTITE</b>	
Broj kartografskog prikaza: <b>6</b>	Mjerilo kartografskog prikaza: <b>1:25.000</b>
Odluka o izradi Plana: Službeni vjesnik Šibensko-kninske županije 01/13, 06/13, 14/14	
Odluka Općinskog vijeća o donošenju Plana: Službeni vjesnik Šibensko-kninske županije / /	
Javna rasprava (I): 08. 03. 2013. - www.mgju.hr; 11. 03. 2013. - www.murter.hr; Slobodna Dalmacija	
Javni uvid (I) održan od 19. 03. 2013. do 26. 03. 2013.	
Javna rasprava (II): 11. 07. 2013. - www.mgju.hr; www.murter.hr; 13. 07. 2013. - Slobodna Dalmacija	
Javni uvid (II) održan od 22. 07. 2013. do 30. 07. 2013.	
Pečat tijela odgovornog za provođenje javne rasprave: _____ MELANJA TURČINOV RAMEŠA, dipl.lur.	
Odgovorna osoba za provođenje javne rasprave: _____	
Mišljenje na Plan prema članku 94. Zakona o prostornom uređenju i gradnji (NN 76/07, 38/09, 55/11, 90/11, 50/12): _____	
Suglasnost na Plan prema članku 97. Zakona o prostornom uređenju i gradnji (NN 76/07, 38/09, 55/11, 90/11, 50/12): _____	
Pravna osoba koja je izradila Plan: <b>URBANISTIČKI INSTITUT HRVATSKE d.o.o. ZAGREB</b>	
Pečat pravne osobe koja je izradila Plan: _____	Odgovorna osoba: _____ mr.sc. Ninoslav Dusper, dipl.ing.arh.
Odgovorni voditelj izrade nacrtu prijedloga dokumenta prostornog uređenja: <b>TEREZJA MIRKOVIĆ BERKOVIĆ, dipl.ing.arh.</b>	
Stručni tim u izradi Plana: 1. Tereza Mirković Berković, dipl.ing.arh. 2. Lovorka Šiben, dipl.ing.arh. 3. Daliborka Pavlović, građ.stp. 4. Nikola Adžović, dipl.ing.arh.	
5. Dean Vučić, ing.geod. 6. Karlo Zebec, mag.ocioi et. prot.nat./mag.ing.agr. 7. Marjan Pitar, dipl.lur. 8. Juraj Dusper, dipl.ing.	
Broj radnog naloga: <b>10224</b> • Broj Plana: <b>1386</b>	
Godina izrade: <b>2015.-2017.</b>	
Pečat Općinskog vijeća: _____ Predsjednik Općinskog vijeća: _____	
Istovjetnost ovog prostornog plana s izvornikom ovjerava: _____ Edo Juraga Pečat nadležnog tijela: _____	
(ime, prezime, potpis)	