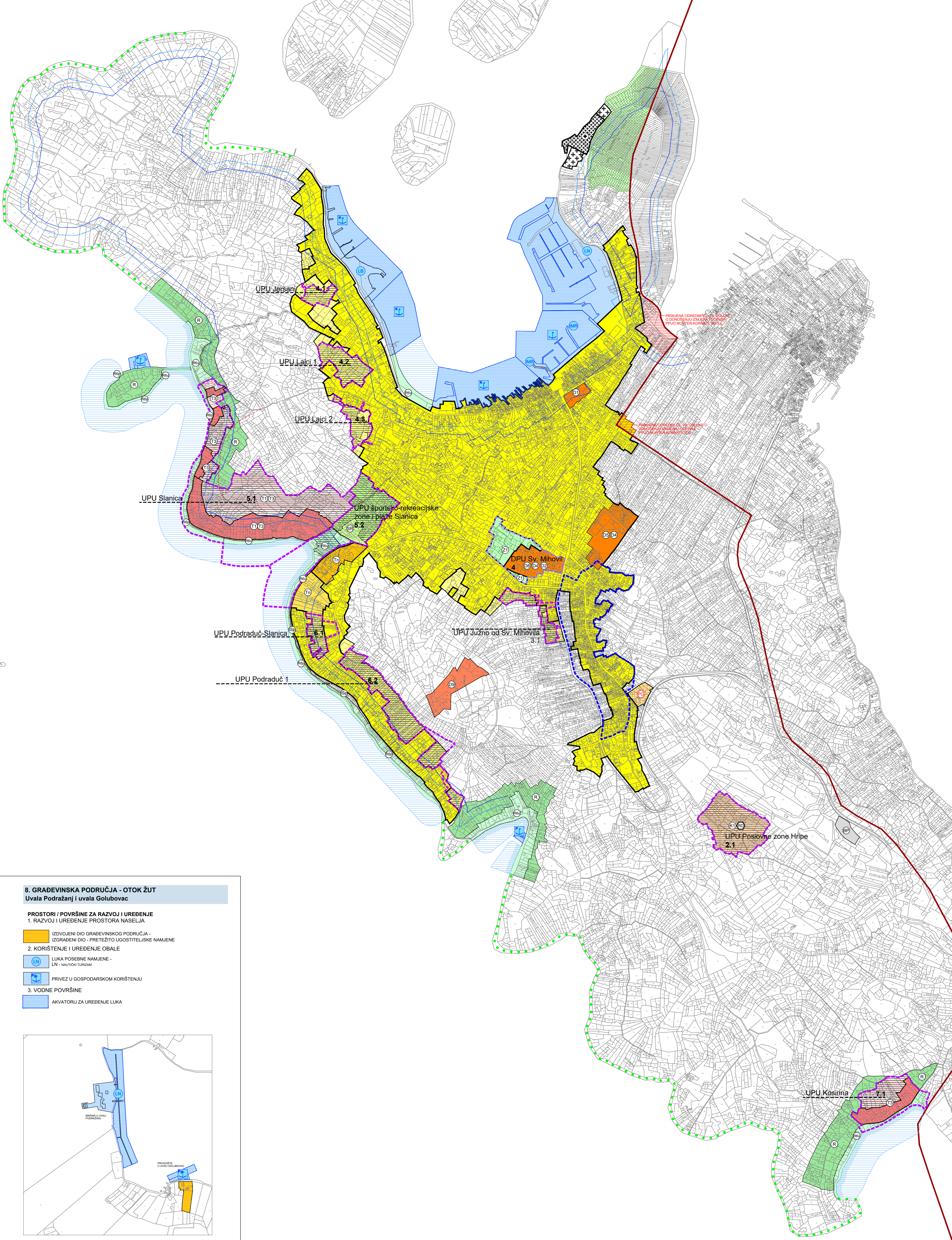
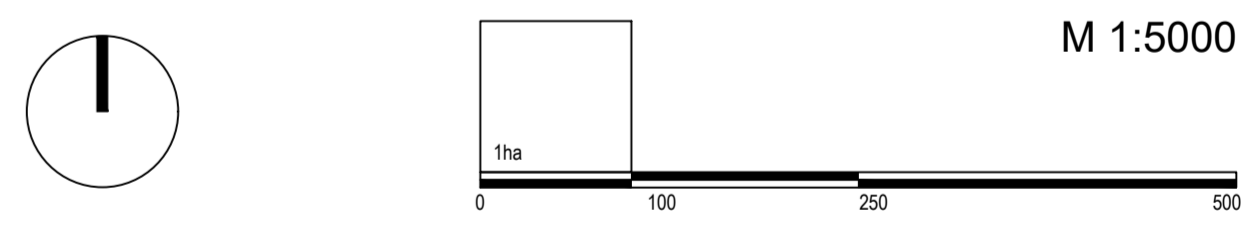


IZMJENE I DOPUNE PROSTORNOG PLANA UREĐENJA OPĆINE MURTER-KORNATI



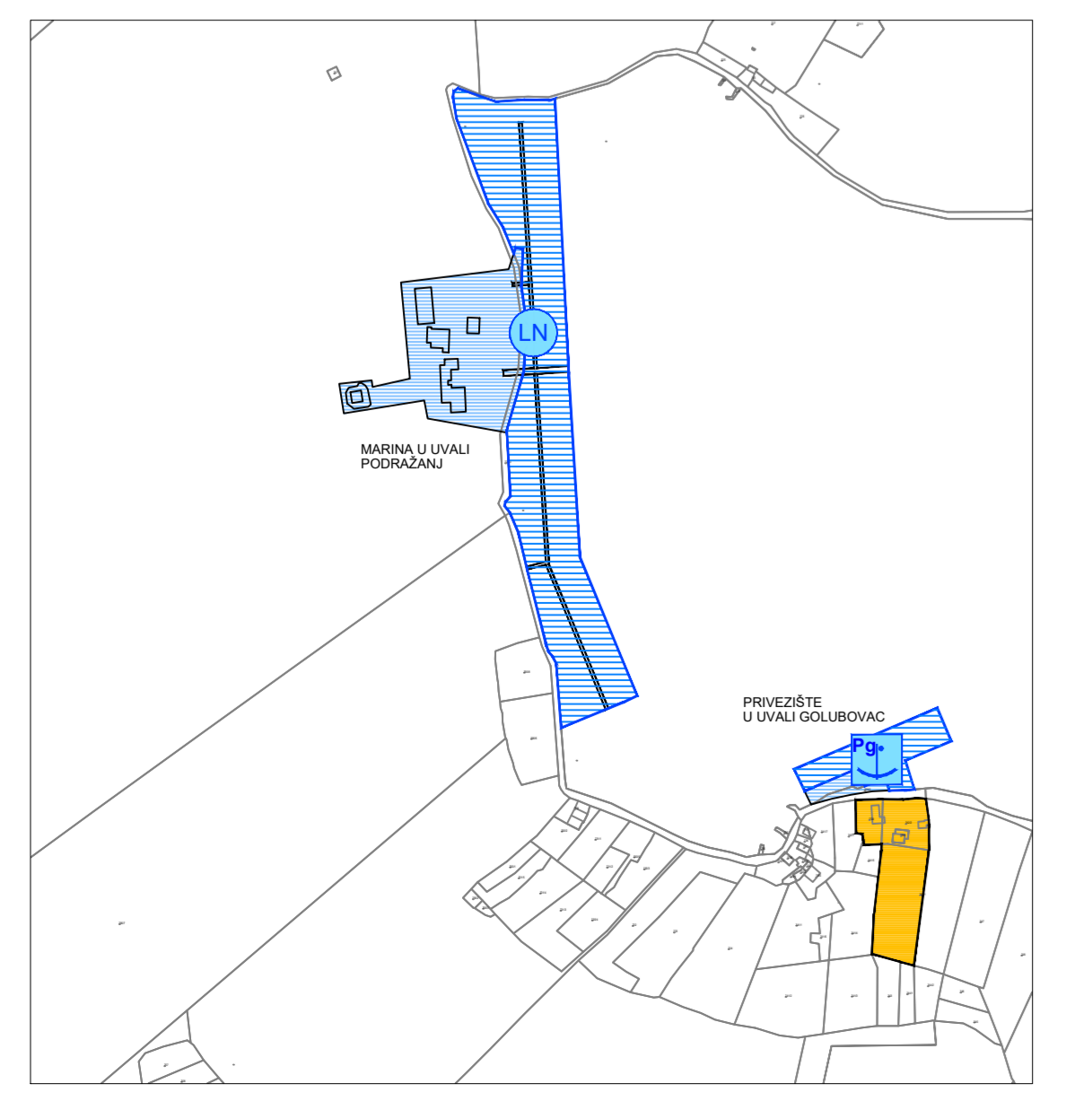
TUMAČ ZNAKOVLJA

- GRANICE**
- GRANICA OPĆINE
 - GRAĐEVINSKO PODRUČJE - IZGRADENI DIO
 - GRAĐEVINSKO PODRUČJE - NEIZGRADENI DIO
 - OBALNI POJAS 100 M OD OBALNE CRTE
 - OBALNI POJAS 70 M OD OBALNE CRTE
- OBUHVAJ URBANISTIČKOG PLANA UREĐENJA**
- 2.1 UPU POSLOVNE ZONE HRIFE
 - 3.1 UPU JUŽNO OD SV. MIHOVILA
 - 4.1 UPU JERSANI
 - 4.2 UPU LAJCI 1
 - 4.3 UPU LAJCI 2
 - 5.1 UPU SLANICA
 - 5.2 UPU ŠPORTSKO-REKREACIJSKE ZONE I PLAŽE SLANICA
 - 6.1 UPU PODRADUČ - SLANICA
 - 6.2 UPU PODRADUČ
 - 7.1 UPU KOSIRINA
- OBUHVAJ URBANE PREOBRABE**
- 4 DPU SV. MIHOVIL
- OBUHVAJ DETALJNOG PLANA UREĐENJA**
- ZAHVAT OBVEZNE IZRADE KONZERVATORSKE PODLOGE STARO SELO MURTER
- PROSTORI / POVRŠINE ZA RAZVOJ I UREĐENJE**
- 1. RAZVOJ I UREĐENJE PROSTORA NASELJA
PRETEŽITO MJEŠOVITE NAMJENE**
- GRAĐEVINSKO PODRUČJE - NEUREĐENI DIO
 - GRAĐEVINSKO PODRUČJE - IZGRADENI DIO
 - GRAĐEVINSKO PODRUČJE - NEIZGRADENI DIO
- IZDVOJENE NAMJENE**
- GOSPODARSKA NAMJENA - UGOSTITELJSKO TURISTIČKA U NASELJU
 - JAVNA I DRUŠTVENA NAMJENA
 - JAVNE ZELENE POVRŠINE - JAVNI PARK
 - PARK GARAŽA
 - SPORTSKO-REKREACIJSKA NAMJENA
- 2. RAZVOJ I UREĐENJE PROSTORA - IZDVOJENO GRAĐEVINSKO PODRUČJE
IZVAN NASELJA**
- GOSPODARSKA NAMJENA - UGOSTITELJSKO TURISTIČKA
 - GOSPODARSKA NAMJENA - HRIFE
- 3. KORIŠTENJE I UREĐENJE OBALE**
- LUKA OTVORENA ZA JAVNI PROMET-LOKALNI ZNAČAJ
 - LUKA POSEBNE NAMJENE
 - SPORTSKO-REKREACIJSKA NAMJENA
- 4. VODNE POVRŠINE**
- AKVATORIJ ZA UREĐENJE LUKA
 - REKREACIJA NA MORU
 - ZONA MOGUĆE KOREKCIJE OBALNE LINIJE
- 5. OSTALE POVRŠINE**
- GROBLJE
 - BENZINSKA POSTAJA
 - IZDVOJENO PARKIRANJE UZ ULICU
 - SPORTSKO-REKREACIJSKA NAMJENA
 - OČUVANJE PRIRODNE OBALE
 - ARHEOLOŠKI PARK
 - TRASA PROMETNICE U ISTRAŽIVANJU



8. GRAĐEVINSKA PODRUČJA - OTOK ŽUT Uvala Podražanj i uvala Gotubovac

- PROSTORI / POVRŠINE ZA RAZVOJ I UREĐENJE
1. RAZVOJ I UREĐENJE PROSTORA NASELJA**
- IZDVOJENI DIO GRAĐEVINSKOG PODRUČJA - IZGRADENI DIO - PRETEŽITO UGOSTITELJSKE NAMJENE
- 2. KORIŠTENJE I UREĐENJE OBALE**
- LUKA POSEBNE NAMJENE - LN - NAUČIČKI TURIZAM
 - PRIVEZ U GOSPODARSKOM KORIŠTENJU
- 3. VODNE POVRŠINE**
- AKVATORIJ ZA UREĐENJE LUKA



Zupanija: ŠIBENSKO-KNINSKA ŽUPANIJA	
Općina: OPĆINA MURTER - KORNATI	
Naziv prostornog plana: IZMJENE I DOPUNE PROSTORNOG PLANA UREĐENJA OPĆINE MURTER-KORNATI	
PRELEDLO PLANA ZA JAVNU RASPRAVU	
Naziv kartografskog prikaza: GRAĐEVINSKA PODRUČJA	
Broj kartografskog prikaza: 9	Mjerilo kartografskog prikaza: 1:5.000
Državna i izdavačka adresa: Izdatnik: Općinski vijeće o području Plana	Državna i izdavačka adresa: Izdatnik: Općinski vijeće o području Plana
Državna rasprava (I): 08. 03. 2013. - www.mgpu.hr / 11. 03. 2013. - 14.14	Javna rasprava (II) od 19. 03. 2013. do 26. 03. 2013.
www.murter.hr / Službena stranica	Javna rasprava (III) od 22. 07. 2013. do 30. 07. 2013.
Javna rasprava (III): 11. 07. 2013. - www.mgpu.hr / www.murter.hr	Javna rasprava (III) od 22. 07. 2013. do 30. 07. 2013.
13. 07. 2013. - Službena stranica	
Početak tijela odgovornog za provođenje javne rasprave:	Odgovorna osoba za provođenje javne rasprave:
	MELANIJA TURČINOVIĆ RAMEŠA, dipl.ar.
Mišljenje na Plan prema članku 94. Zakona o prostornom uređenju i gradnji (NN 76/07, 38/09, 55/11, 90/11, 50/12):	
Suglasnost na Plan prema članku 97. Zakona o prostornom uređenju i gradnji (NN 76/07, 38/09, 55/11, 90/11, 50/12):	
Pravna osoba koja je izradila Plan: URBANISTIČKI INSTITUT HRVATSKE d.o.o. ZAGREB	Odgovorna osoba:
Početak pravne osobe koja je izradila Plan:	
	mr.sc. Ninoslav Dušper, dipl.ing.arh.
Odgovorni voditelj izrade nacrtu prijedloga dokumenta prostornog uređenja: TEREZIJA MIRKOVIĆ BERKOVIC, dipl.ing.arh.	
Broj i ime izdavača: 1. Teresija Mirković Berković, dipl.ing.arh. 2. Ninoslav Dušper, dipl.ing.arh. 3. Edo Juraga, dipl.ing.arh. 4. Josipa Đurđević, dipl.ing.arh.	1. Edo Juraga, dipl.ing.arh. 2. Ninoslav Dušper, dipl.ing.arh. 3. Teresija Mirković Berković, dipl.ing.arh. 4. Josipa Đurđević, dipl.ing.arh.
Broj radnog naloga: 10224 • Broj Plana: 1386	Godina izrade: 2015.-2017.
Početak Općinskog vijeća:	Predsjednica Općinskog vijeća:
	Edo Juraga
Istovjetnost ovog prostornog plana s izvornikom ovjerava:	Početak nadležnog tijela:
(ime, prezime, potpis)	